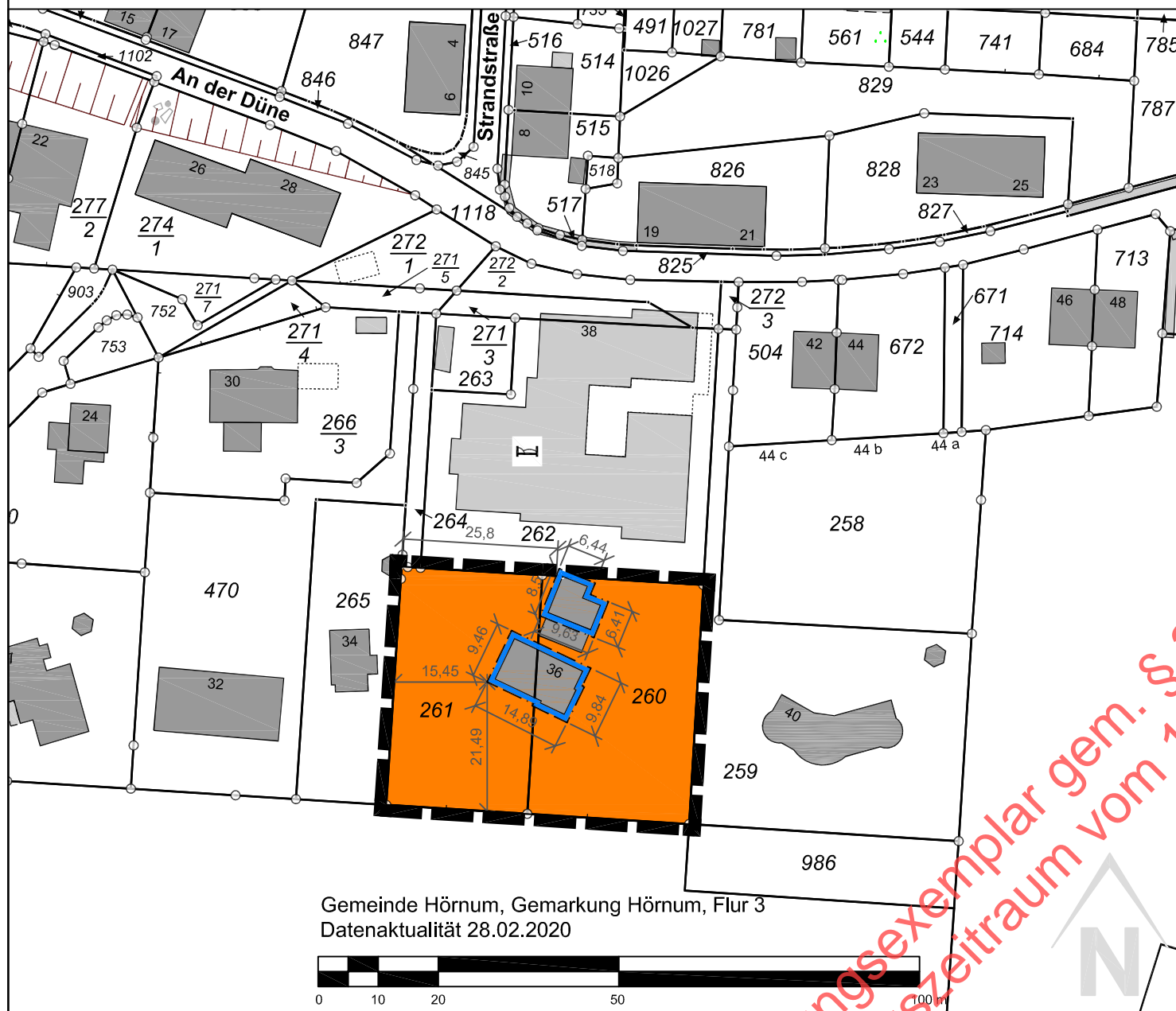





# Planzeichnung - Teil A



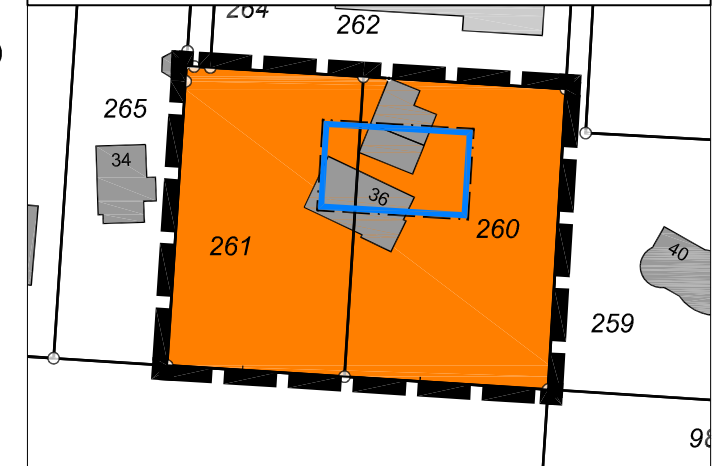
## Zeichenerklärung

- Art der baulichen Nutzung  
(§ 9 Abs.1 Nr.1 des Baugesetzbuches -BauGB-, §§ 1 bis 11 der Baunutzungsverordnung -BauNVO-)  
 Sonstige Sondergebiete, hier:  
Wohnen und Touristenbeherbergung  
(§ 11 BauNVO)
- Bauweise, Baulinien, Baugrenzen  
(§ 9 Abs.1 Nr.2 BauGB, § 22 und 23 BauNVO)  
 Baugrenze
- Sonstige Planzeichen  
 Grenze des räumlichen Geltungsbereiches  
(§ 9 Abs.7 BauGB)

## Hinweise

- Satzungsinhalt**  
Inhalt der Satzung ist ausschließlich die Aufhebung der nebenstehenden Planzeichnung. Damit treten für die Flurstücke 260 und 261 wieder die zeichnerischen Festsetzungen des Bebauungsplans Nr. 5 vom 26.04.2018 in Kraft.

**Informeller Plan:** Diese Baugrenzen entsprechen etwa denen des Bebauungsplans Nr. 5 vom 26.04.2018



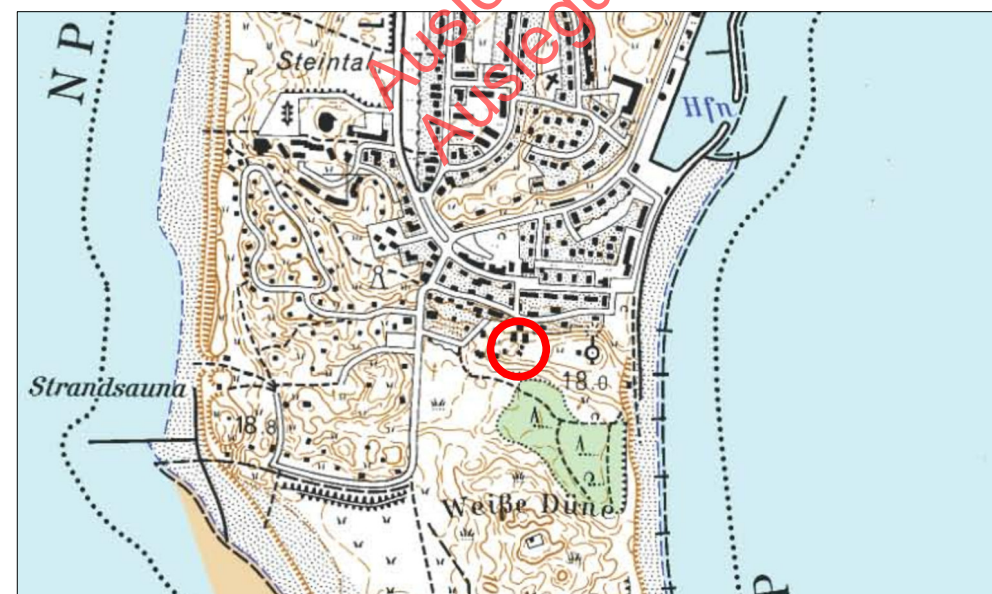
Inhalt der Satzung ist ausschließlich die Aufhebung der nebenstehenden Planzeichnung. Mit der Aufhebung dieser Planzeichnung treten die zeichnerischen Festsetzungen des Bebauungsplans Nr. 5 vom 26.04.2018 wieder in Kraft (s. oben)


## Satzung der Gemeinde Hörnum (Sylt) über die Aufhebung der 1. vereinfachten Änderung des Bebauungsplans Nr. 5 "Weiße Siedlung Südost"

**für das Gebiet:** Baugrundstücke südlich der Straße an der Düne, westlich des Leuchtturms

Aufgrund des § 10 des Baugesetzbuches wird nach Beschlussfassung durch die Gemeindevertretung vom..... folgende Satzung über die 1. vereinfachte Änderung des Bebauungsplans Nr. 5 für das o.a. Gebiet, bestehend aus der Planzeichnung (Teil A), erlassen:  
- Es gilt die BauNVO 2017 -

## Übersichtsplan ohne Maßstab



	<b>Sachbearbeitung:</b>	<b>Stand:</b>
	Maßstab 1 : 1.000	Kleine-Homann
- Fachdienst Bauen und Planen -		