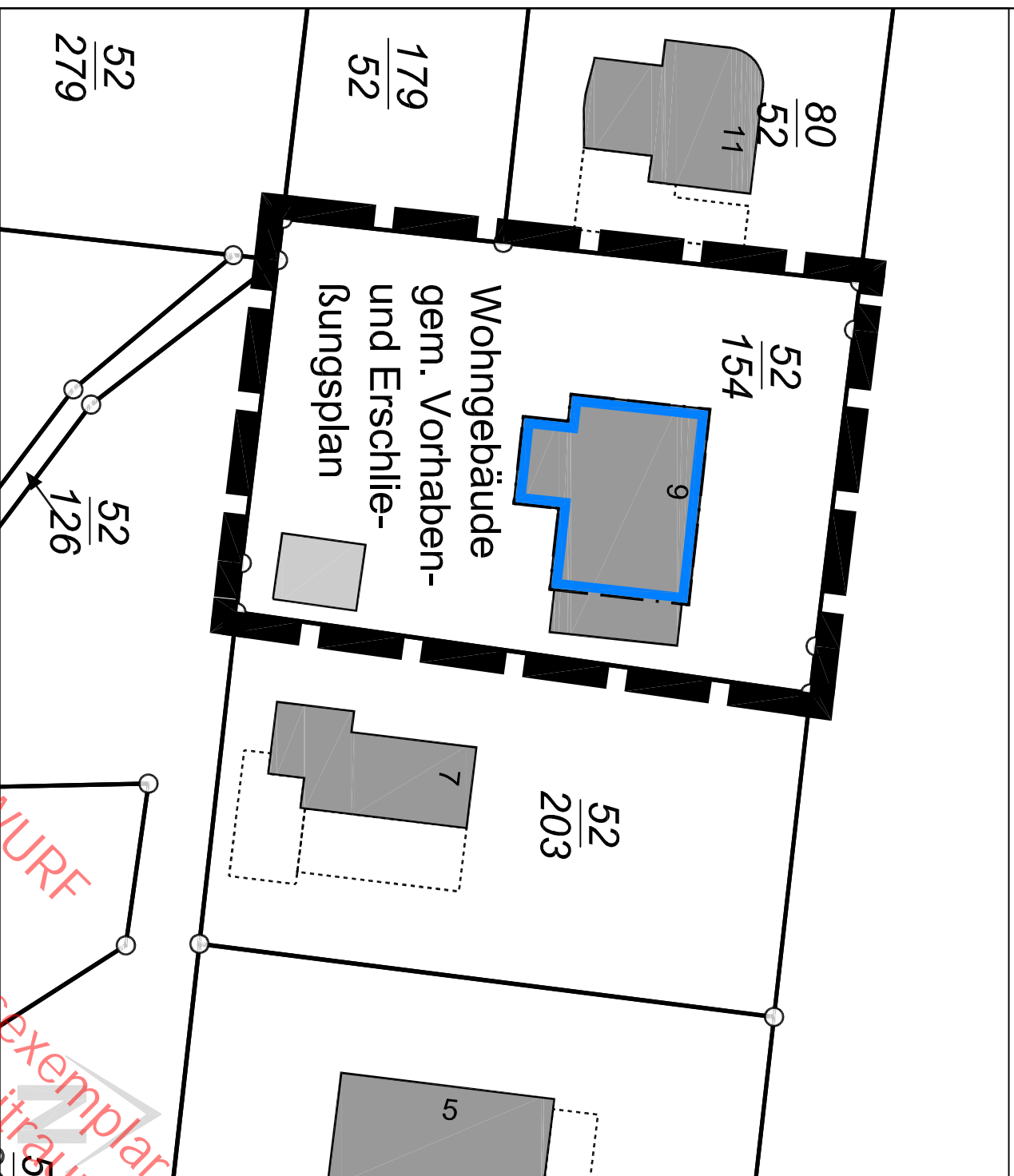
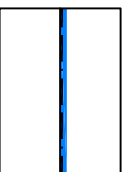


Planzeichnung - Teil A



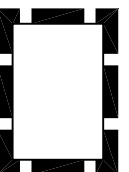
Zeichenerklärung

1. Bauweise, Baulinien, Baugrenzen
(§ 9 Abs. 1 Nr. 2 BauGB, § 22 und 23 BauNVO)



Baugrenze

2. Sonstige Planzeichen



Grenze des räumlichen
Geltungsbereiches
(§ 9 Abs. 7 BauGB)

Text - Teil B

Örtliche Bauvorschrift

Die §§ 3 und 4 sowie § 6 Abs. 4 der Ortsgestaltungssatzung (OGS) sind im Geltungsbereich der Vorhabenbezogene 4. Änderung des Bebauungsplans Nr. 33 nicht anzuwenden

Übersichtsplan ohne Maßstab



Satzung der Gemeinde Kampen (Sylt) über die vorhabenbezogene 4. Änderung des Bebauungsplans Nr. 33

für das Gebiet: Kurhausstraße 9

Aufgrund des § 10 des Baugesetzbuches sowie nach § 84 der Landesbauordnung wird nach Beschlussfassung durch die Gemeindevertretung vom..... folgende Satzung über die vorhabenbezogene 4. Änderung des Bebauungsplans Nr. 33 für das o.a. Gebiet, bestehend aus der Planzeichnung (Teil A) und dem Text (Teil B), erlassen:
- Es gilt die BauNVO 2017 -

	Maßstab 1 : 500	Sachbearbeitung: Kleine-Homann	Stand: Juli 2022
	- Fachdienst Klimaschutz und nachhaltige Raumentwicklung -		