

20. Änderung des Flächennutzungsplanes der Gemeinde Sylt / Westerland durch Berichtigung zur 4. Änderung des Bebauungsplanes Nr. 17c für das Gebiet westlich Süderstraße, südlich Inken-Michels-Weg, östlich Fischerweg und ca. 50 m nördlich Robbenweg im Ortsteil Westerland

Maßstab der Planzeichnung

1 : 5.000

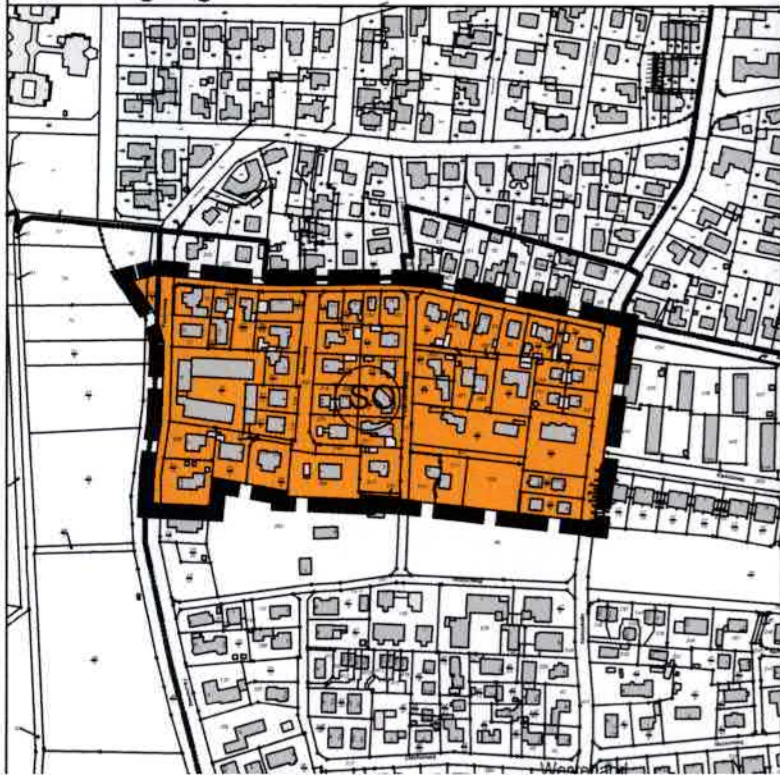
Bislang wirksame Flächennutzungsplan





Planzeichenerklärung gem. PlanzV 1990

-  Wohnbauflächen
-  Sonderbauflächen
-  Flächen oder Baugrundstücke für den Gemeinbedarf
-  Soziale Zwecke dienende Gebäude und Einrichtungen
-  Geschossflächenzahl
-  Grenze des räumlichen Geltungsbereiches
-  Abgrenzung unterschiedlicher Nutzung

Anpassung des Flächennutzungsplanes durch Berichtigung



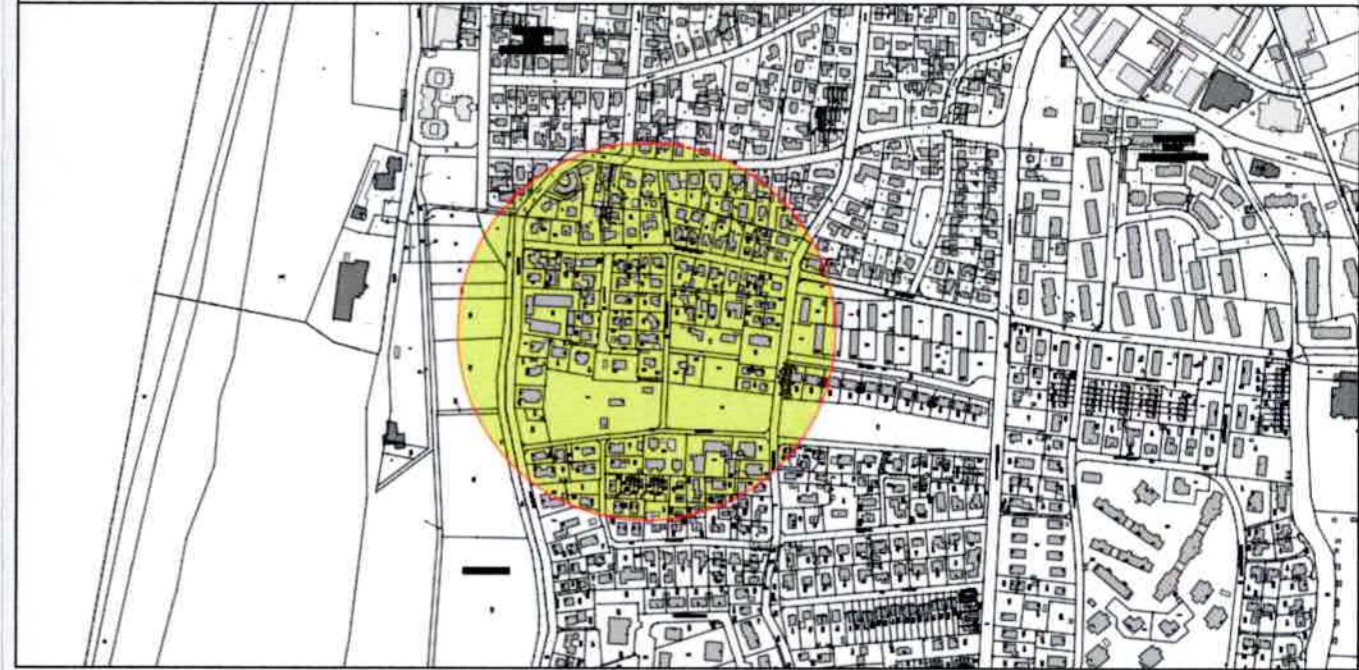
Planzeichenerklärung gem. PlanzV 1990

-  Sonderbauflächen
-  Grenze des räumlichen Geltungsbereiches

# Gemeinde Sylt / Westerland

Übersichtsplan

ohne Maßstab



20. Änderung des Flächennutzungsplanes durch Berichtigung zur 4. Änderung des Bebauungsplan Nr. 17c für das Gebiet westlich Süderstraße, südlich Inken-Michels-Weg, östlich Fischerweg und ca. 50 m nördlich Robbenweg im Ortsteil Westerland

Der Flächennutzungsplan ist durch Berichtigung gem. § 13a Abs. 2 Nr. 2 BauGB und mit Beschluss vom **16. Feb. 2023** angepasst worden.

Sylt, **09. Mai 2023**



Gemeinde Sylt

Planverfasser: Gemeinde Sylt - Ortsentwicklung  
Verfahren: Fachbereich für Umwelt und Bauen - Fachdienst Bauverwaltung

1. Ausfertigung (Gemeinde Sylt)  2. Ausfertigung (Kreis Nordfriesland)