

17. Änderung des Flächennutzungsplanes der Gemeinde Sylt / Westerland durch Berichtigung zur 1. Änderung des Bebauungsplanes Nr. 48 für das Gebiet westlich Süderstraße, südlich Robbenweg, östlich Fischerweg und beidseitig Lerchenweg im Ortsteil Westerland





Maßstab der Planzeichnung

1 : 5.000

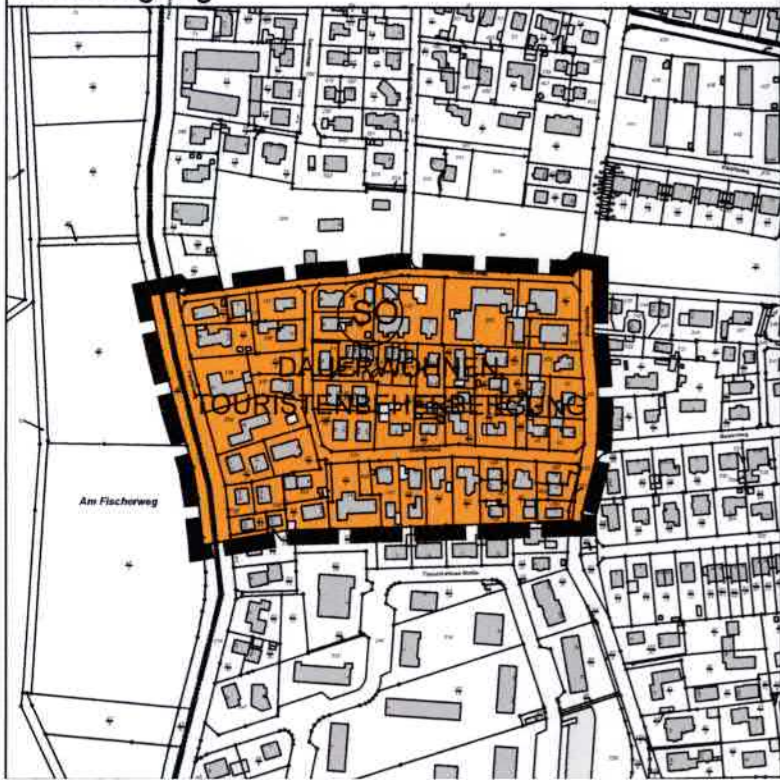
Bislang wirksame Flächennutzungsplan





Planzeichenerklärung gem. PlanzV 1990

-  Wohnbauflächen
-  Sonderbauflächen
- GFZ 0,35 Geschossflächenzahl
-  Wanderweg
-  Grenze des räumlichen Geltungsbereiches
-  Abgrenzung unterschiedlicher Nutzung

Anpassung des Flächennutzungsplanes durch Berichtigung



Planzeichenerklärung gem. PlanzV 1990

-  Sonderbauflächen
-  Grenze des räumlichen Geltungsbereiches

Gemeinde Sylt / Westerland

Übersichtsplan

ohne Maßstab



17. Änderung des Flächennutzungsplanes durch Berichtigung zur 1. Änderung des Bebauungsplan Nr. 48 für das Gebiet westlich Süderstraße, südlich Robbenweg, östlich Fischerweg und beidseitig Lerchenweg im Ortsteil Westerland

Der Flächennutzungsplan ist durch Berichtigung gem. § 13a Abs. 2 Nr. 2 BauGB und mit Beschluss vom **1.6. Feb. 2023** angepasst worden.

Sylt, **09. Mai 2023**



Gemeinde Sylt

Planverfasser: Gemeinde Sylt - Ortsentwicklung
Verfahren: Fachbereich für Umwelt und Bauen - Fachdienst Bauverwaltung

1. Ausfertigung (Gemeinde Sylt) 2. Ausfertigung (Kreis Nordfriesland)